



**МОСКОВСКИЙ ГОСУДАРСТВЕННЫЙ УНИВЕРСИТЕТ  
имени М.В.ЛОМОНОСОВА**

Вариант Вариант 1

Место проведения Москва  
город

**ПИСЬМЕННАЯ РАБОТА**

Олимпиада школьников Ломоносов  
наименование олимпиады

по географии  
профиль олимпиады


Атутова Кирилл Сергеевича  
фамилия, имя, отчество участника (в родительном падеже)

Дата

«28» марта 2026 года

Подпись участника

Атут



Выполнять задания на титульном листе запрещается!

*Ред*  
*РК*

Богачев Ф.В.  
Фуденко В.Н.

02-22-71-58  
(0102)

Часть А

1  
1  
0  
1  
0  
0  
1  
0  
1  
6

- A1 - E
- A2 - A
- A3 - B
- A4 - A
- A5 - ~~A~~
- A6 - ~~E~~
- A7 - ~~A~~
- A8 - ~~E~~
- A9 - ~~B~~

A10 - E

A12 -

- 1. Красный ручей
- 2. да
- 3. Пещера в дупле
- 4. Гранит не образуется так высоко
- 5. Умудление в горе

1  
1  
2  
0  
0

~~A11 -~~ Большой Бельт  
 чёрный гилл  
 Огненная земля  
 Скалистые горы  
 Белый Иртыш  
 Вершина  
 Верхняя Вошта  
 Восточные Баты  
 Золотой Бор

A13 -

- 1. Абель ТАСМАН
- 2. Тасманийский гьявол
- 3. Муррей

2  
2  
2

## Часть Б

Б1

1. в 1 см 500 м / 1:50000

2.  $S = a \cdot b = 7,1 \cdot 4,05 = 28,755 \text{ км}^2$

$a = 500 \cdot 14,2 = 7,1 \text{ км}$

$b = 500 \cdot 8,1 = 4,05 \text{ км}$

Ответ: 28,755 км<sup>2</sup>3. ручей вытекает из оз. Камышье, т.к. оно выше оз. ~~Дальнее~~ Дальнее.

4. Водонапорная башня

5. В пределах леса „ель бер. ~~13~~  $\frac{13}{0,275}$ ”.

Б2

Открытие №	Строительная зона	Характерный тип почв	Характерный обитатель
1	Степь	чернозём	дрофа
2	Тундра	дёрн, вечная мерзлота	лемминг
3	Тайга	подзол	росомаха
4	Субтропики	дёрн, глина, песок	обыкновенный шакал

## Часть В

В1

- 3 1. Дунай впадает в Чёрное, а не в Адриатическое
- 3 2. Написано, что барон пересёк тропики и достиг Гима, но он в северном полушарии.
- 3 3. В южном полушарии самые жаркие месяцы ~~январь~~ декабрь, январь и февраль, а не июль, июль, август.
- 3 4. Нил течёт с юга на север, а не с севера на юг.


В2

- 5 1. Австралия: <sup>самая высокая</sup> +2228 м - гора Косцюшко в горной системе Селкиел в Австралии. -16 м - <sup>самая низкая</sup> ~~самая~~ <sup>кая</sup> точка
- 4 2. Африка: Самая высокая +5895 м - гора в Танзании Килиманджаро, стоит отдельно. -45 м самая низкая точка.
- 6 3. Евразия: Самая высокая +8848 м - гора Эверест в горной системе Гималаи, <sup>Китай</sup> ~~Китай~~ <sup>Индия</sup> ~~Индия~~ самая низкая точка -430 м - Мёртвое море, Израиль
- 3 4. Северная Америка: самая высокая +6190 м - Мак-Кинли, <sup>Аляска</sup> ~~Аляска~~ <sup>Канада</sup> ~~Канада~~ <sup>США</sup> ~~США~~ Самая низкая -155 м - Гранд Каньон
- 3 5. Южная Америка: самая высокая точка ~~+6962~~ +6962 м - Аконкагуа в Чили в горной системе Анд. Самая низкая -86 м в Бразилии


Чистовик 4

4

6. В России самая высокая точка Эльбрус в Кавказских горах, а самая низкая Приволжская низменность - 28 м.



ЛИСТ-ВКЛАДЫШ



Подписывать лист-вкладыш запрещается! Писать на полях листа-вкладыша запрещается!

Черновик 3

B

B1

1. АХНАБ владеет в Чёрное А не в АФРИКАТИЧЕСКОЕ море
2. лето в Южном полушарии - декабрь, январь, февраль
3. Исток Нила на юге, а устье на севере
4. Барон говорит, что Нил находится на ~~то~~ галактике

B2

1. Австралия: 2228 м - Косцюшко, чёрная система Селвин - 200-60 Австралия - 16
2. Африка: 5895 - Килиманджаро - 200-60 Танзания - 8645
3. Евразия: 8848 - Эверест горная система Тималал - 200-60 Китай и Восток - 430 Меркисе и Иран
4. Северная Америка: 6190 - Мак-Кинли, горная система Кордильеры, 200-60 США Канада - 155
5. Южная Америка: 6962 - Аконкагуа горная система Анды, 200-60 Чили - 95
6. Самая высокая Эверест 8848 м, Кавказская Самая низкая Трипольская низменность - 28 м

Б черновик 2

Б1 1:50000 / 1:50000

2.  $142 \cdot 500 = 142 \cdot 50 = 71 \text{ км}^2$

3.  $8,1 \cdot 500 = 81 \cdot 50 = 4,05 \text{ км}^2 = 28,755 \text{ км}^2$

4.

5. в пределах лес из ели и берёзки

$$\begin{array}{r} 21 \\ \times 142 \\ \hline 7100 \\ 4050 \\ \hline 28350 \\ \times 7,1 \\ \hline 2835 \\ \hline 28755 \end{array}$$

Б2


~~Б1.~~

Отрывок №	Природная зона	Характерный тип полей	Характерный обитатель
1	степь	чернозём	АРОГА
2	ТУНДРА	дёрн с лишайн.	ЛЕННИН
3	ТАЙГА	ПОДВОЛ	РОСАНА
4	СУБТРОПИКИ	<del>дёрн</del> дёрн <del>дёрн</del> дёрн с песком	Обыкновенная ВЛАКА

Чертеж 1

Часть А

- A1 - E
- A2 - A
- A3 - B
- A4 - A
- A5 - A
- A6 - E
- A7 - KA
- A8 - E
- A9 - B
- A10 - E
- A11 -



A12

- 1. Красный ручей
- 2. АА
- 3. Пещера в дупле
- 4. Гранит не образуется в горах

Большой Бельт  
 Черный Лун  
 Огненная Земля  
 Скалистые Горы  
 Битт Бет Иртыш  
 Большой  
 Верхняя Вольта  
 Восточные Гаты  
 Золотой Дол

A13

- 1. Абель Тасман
- 3. Муррей