



19-85-44-81  
(110.2)



МОСКОВСКИЙ ГОСУДАРСТВЕННЫЙ УНИВЕРСИТЕТ  
имени М.В.ЛОМОНОСОВА

Вариант \_\_\_\_\_

Место проведения Москва  
город

ПИСЬМЕННАЯ РАБОТА

Олимпиада школьников «Ломоносов»  
наименование олимпиады


по математике  
профиль олимпиады

Башнилова Богдана Андреевича  
фамилия, имя, отчество участника (в родительном падеже)

Вход 12:55 ПД  
Выход 13:04 ПД  
Вход 13:29 ПД  
Выход 13:34 ПД

Дата  
«28» марта 2026 года

Подпись участника  
Башнилов




Выполнять задания на титульном листе запрещается!

19-85-44-81  
(110.2)

Читовик I  
Часть А.

А.А. Поляков Д.В.  
Ю.М. Жуковец Ю.Н.



- 1 А1 - Е
- 1 А2 - Д
- 1 А3 - Г
- 1 А4 - А
- 1 А5 - ~~А~~ Д
- 1 А6 - В
- 0 А7 - Г
- 1 А8 - Б
- 1 А9 - В
- 1 А10 - Д

5 А11 - ~~Белый~~ Белый, Ожненная Земля,  
Землей Сол, Скамеевые горы,  
Восточные Тялы, ~~Белая Востота~~,  
Черная Востота, Белый Уртыси

- 1 А12 - 1 - Крайний ручей
- 1 2 - Да
- 2 3 - Пещера в дуплах
- 0 4 - Луго в Трапезной дворец был

сложен из-за кругом поднятия по склонам  
горы. Также горы Трапезной - вулкан,  
возможны извержения и камнепады

Метовик 2

А12 (Продолжение)

Б - Кораль - это место выброса  
теплой воды и тины

А13: 1 - Абель Тасман

2 - Тасманийский дьявол

3 - Муррей (Марри)

Часть Б.

Б1: 1 - в тисе - 50 000 м; ~~тисе~~  
1: 50 000

2 - 28 мая

3 - из озера Дамьнее

4 - данный знак обозначает вырубляющийся  
лес

5 - в пределах поля

Стрелка №	Природн. зона	Харак. тип почв	Харак. обитат.
Стрелка №1	Степь	Черноземные почвы	дрофа
Стрелка №2	Тундра	каменистые	лемминг
Стрелка №3	Тундра	подзолистые почвы	росомаха
Стрелка №4	(суб)Тропические леса	Бурые почвы	обыкновенный шакал

## Чистовик 3

## Часть В

3 В1 - 1) Река Дунай впадает в Черное море, а не в Адриатическое, утверждение барона об устье Дуная близ Венеции ложно.

3 2) Рим находится не на Экваторе, таким образом трест Монтепауза должна быть севернее тем в полночь, даже в день солнцестояния, солнце - на юг ушам 90 градусов

3 3) Южная Африка, включая Кайлауи находится в Южном полушарии, где летними месяцами являются декабрь, январь и февраль. Таким образом утверждение барона, что лето - разгар Южноафриканского лета является ложным.

3 4) Река Нил не протекает по территории Южной Африки. Нил берет своё начало в высокогорьях, но не Южной Африки, а Эфиопии (Восточная Африка) и течёт она на север, в сторону Средиземноморья, а не на юг, исходя из выводов барона.

1 5) Рим не относится к природной зоне Тропиков, также барон не мог промышлять Рим, ведь данный город расположен в сорока километрах до ближайшего побережья, город находится не на море

## Числовик 4

В2

1. Австралия — 2228 — Кестенско 4  
 Австралия — -16 — Австралия
- 2 Африка — 5895 — Килиманджаро 3  
 Африка — -45; озеро Ассало
3. Евразия — 8848 — Эверест (Джомолунгма) 5  
 — Тиманган  
 Евразия — впадина Гхор — -430 — Израиль
4. Северная Америка — ~~6190~~ — 6190 — 4  
 — Декал — США  
 Северная Америка — Долина Смерти  
 — Мексика — -155
5. Южная Америка — 6962 — Аконкагуа 4  
 — Анды
- Южная Америка — -86 — Аргентина  
 — ~~озеро Ассало~~
- 6) Самая высокая точка РФ — гора Эльбрус; 3  
 высота над ур. моря — 5642 метра, расположена  
 в системе Кавказских гор.
- Самая низкая точка РФ — озеро Эльтон 1  
 высота от ур. моря — 42 метра; расположена  
 в Астраханской области


Черновик 3

- 1 - 2228 ; -
- 2 - 5896 ; - Кимманджуро ;
- 3 - 8848 ; - Эверест ; - Гималаи
- 4 - 6190 ;
- 5 - 6962 ; - Анкагуа ;  
Анды

- 1 -
- 2 -
- 3 -
- 4 -
- 5 -

6) Самая высокая точка России  
- гора Эльбрус, высота - 5642 м,  
расположена в черной степи Кавказского  
гор

ЛИСТ-ВКЛАДЫШ



Подписывать лист-вкладыш запрещается! Писать на полях листа-вкладыша запрещается!

Черновик 2

A13 - 1- Адель Тасман

2 -

3 -



B1: 1- в 1 см - 50 метров;  $\frac{1500}{100} = 50000$   
1: 50000

2 - 1 см - 0,5 км, тогда 4 км = 4 км  
14 км = 4 км  $4 \cdot 4 = 16$  км - Ответ


3 - из оврага Дашкина

4 -

5 - Плес

B2

Отр. 1 - Стено / кероцикная  
Отр. 2 - Туведро / дрова  
Отр. 3 - Тайга / подвесные  
Отр. 4 - Трония / левая / шапка / красная / дурек



# Черновик 1

A1 - E (Ю. Амер.)

A2 - Д (Красное)

A3 -

A4 - АБГ

A5 - ~~Б~~ Д Е

A6 -

A7 - Д

A8 - Б В Е

A9 - В

A10 -



A11 - Верхний Кисел, Ожненная Земля,  
Золотой Рог, Скамистые горы, Восточные  
Расты,

A12: 1 - Красный русский;

2 - Да, является

3 - Плещера в джонсах

4

5 -