



0 418681 020000

41-86-81-02

(110.4)



МОСКОВСКИЙ ГОСУДАРСТВЕННЫЙ УНИВЕРСИТЕТ имени М.В.ЛОМОНОСОВА

Вариант 1

Место проведения Москва
город

ПИСЬМЕННАЯ РАБОТА

Олимпиада школьников Ломоносов
наименование олимпиады

по географии
профиль олимпиады

Светичеева Александра Максимовича
фамилия, имя, отчество участника (в родительном падеже)

Время 13:04 Л
Версия 13:06 Л

Дата

«28» марта 2026 года

Подпись участника

Л

В. С. Смирнов

Выполнять задания на титульном листе запрещается!

41-86-81-02
(110.4)

Чистовик

1 Лео Логанов Д.В.
1 М. Бурдасов Ю.А.

1 A1 - E

1 A2 - A

0 A3 - A

1 A4 - A

1 A5 - A

0 A6 - E

1 A7 - A

0 A8 - B

1 A9 - B

0 A10 - A

6 A11 (Нагее) ~~Белый Нил~~, Чёрный Бельт,
(Нагее) ~~Ометную~~; Ометную землю, Скаше-
тые горы, Большой Иртый, Верхнюю
Вольту, Восточные Таты, Золотой
Рог.

A12

1 1 Красный ручей

1 2 Да

2 3 пещера в дюках

0 4 Склон очень крутой, а дорожки мет

0 5 ~~Показывает кивки на направление те-~~

0 ~~чения~~ Тимирязевой ручей

A13

2 1 Абел(6) Пасман

2 2 Пасманский двабел

2 3 Муррей

2
0
0
1

0
0

Чистовик 2

Б11. 1:50000

2. 1 км²


5 Болото торфяное

3 Из озера "Кашышовое"

4 Колодезь с механической
перекачкой воды

Б2

4




~~2 Пуща, Пуща²⁰ и шелье,~~
длинны



3 Майна

4



Чистовик 3

Б2

1	Степь	Средиземье и Черноземье	Обыкновенный шакал
2	Тундра	Тундрово- лесные	Лемминг
3	Тайга	Дерново-под- зоштные	Росомаха
4	Умеренные леса		Дрофа

В 1) Ровнее в земные условия
может стоять на эквато-
ре, а Рим находится от него
дальше от него.

2) В южной части с широтой Фоброй
Надежды зима и такой жары быть
не может.

3) В Европе зимой мы не изнываем
от жары

4) Исток Нила находится южнее
его дельты а не севернее, потому-
тогда, добравшись до Нила дождем
бы бы пойти на юг, чтобы отыс-
кать исток

8848 - Эверест, (Гора), 3, Ти-
бет, Китай, Индия

6962 - Аконкагуа, (гора), 5, Анды, Аргентина

6190 - Килиманджаро, (гора) 2, массив
Килиманджаро, Кения

5965 - Денали (гора), 4, Кордильеры,
Аляска

2228 - Косцюшко (гора), 1, Большой
Водораздельный хребет, Австралия

30, 5 м - Кат Тихасийская миссия -
пост, Кабардино-Балк Республика Кабардино-Балк

5642 - Эльбурс, КБР, КЧР.

Черновик 4

3 - 430 Виадана Мёртвого моря,
3, Израиль


3 - 155 Виадана озера Ассаль, 2
Эфиопия

3 - 86 - Долина Смерти, 4, США

1 - 45 - Пустыня Атакама, 5,
Боливия

3 - 16 - Виадана озера Эйр-Морт, 1,
Эфиопия Австралия

ЛИСТ-ВКЛАДЫШ



Подписывать лист-вкладыш запрещается! Писать на полях листа-вкладыша запрещается!

Черновик 1

Отменная земля

Скалистые горы

Большой Иртый

~~Восточные горы~~

Верхнюю Волгу

Чёрный Бельт

Золотой рог

Белый Мил

1:50000

18 км 3

5 км 2 + ~~4 км 2~~ 3,5 км 2

~~18 км 4~~ =

4,9 5 + 3 = 8 + 3 = 14

