



МОСКОВСКИЙ ГОСУДАРСТВЕННЫЙ УНИВЕРСИТЕТ
имени М.В.ЛОМОНОСОВА

Вариант 7

дешифр

Место проведения город Москва
город

ПИСЬМЕННАЯ РАБОТА

Олимпиада школьников Ломоносов
наименование олимпиады

ПО географии
профиль олимпиады


Кушнаренок Данила Станиславовича
фамилия, имя, отчество участника (в родительном падеже)

Дата

Подпись участника

«28» марта 2026 года

Кушн



Выполнять задания на титульном листе запрещается!

34-68-88-13
(110.1)

Числовик 1
A1

1 Ответ: E

A2

А. Поляков Д.В.
М. Зудина Ю.Н.
В. Демидова Е.Е.

1 Ответ: B

A3

0 Ответ: A

A4

0 Ответ: B

A5

1 Ответ: B

A6

0 Ответ: E

A7

0 Ответ: Г

A8

0 Ответ: ~~EP~~

A9

0 Ответ: X^B

A10

0 Ответ: Г

A11

4 Ответ: Белый Киз, Олений Земля; Ска-
менные горы; ~~Х~~^Восточный Белит; ~~Х~~^Верхний Уртомн.
Белая ~~Х~~^Виства; ~~Х~~^Золотой Кор; Черные Белит.

Чистовик 2

A-12

- 1. Красный ручей.
- 2. Да (Благодаря водотоку)
- 3. Пещера в Дюдах
- 4. Он его разместит на извилисте крутом склоне.
- 5. Путь (морской)

A-13

- 1. Двухэтаж. Кух.
- 2. Кухня
- 3. Музей

~~A-14~~
B-1

1. 1:1000

2. $\approx 350 \text{ км}^2$



3. из озера Дальнее (т.к. там высота Бю-те, ~~и~~ у озера Каломык),

4. месторождения железа.

5. торфяные болота.

Учетовик 3

Б2

34-68-88-13
(110.1)

5

5

5

3

| Отправок №: | Территориальная зона | Тип почвы | Обитатели |
|-------------|---|--------------------------|--------------------|
| 1 | Степь | чернозем | дрофа |
| 2 | Тундра | тундров. глеевая | лемминг |
| 3 | Тайга | дерново-широколиственный | россомаха |
| 4 | Влажный экваториальный лес субтропический лес | | одомашненный чокча |

В1

3

Ошибки:
1. Баран плыл по течению Дуная из Вены в Венецию. (Дунай течет из Альп через Вену в сторону Черного моря) В Венеции не течет

3

Дунай.
2. В июне (22) в Риме не бавает слыше в землетрясение (так, тогда предметы не отбрасывали). Также 22 июня бавает павок на экваторе.

3

3. В Риме путешарии Вилле зина, а Баран написал, что лето было в самом разгаре.

3


4. Баран, тогда приедити исток Нила от прависа на север, суднах, тогда это сделать необходимо отправиться на юг. А на севере - дельта реки Нил, которая впадает в Средиземное море.


Числовые 4.

В2.

1. Австралия - г. Косцюшко 2228 м; группа реки Муррей ^и - 16 м. И то и то государство - Австралия.
2. ~~Африка~~ - вк. Килиманджаро 5895 м
3. Европа - г. Эверест (г. Джомолунгма) - 8848 м; Мёртвое море - 430 м. Первое - Китай; второе - Израиль
4. Северная Америка - г. Денали (г. Мак-Кинли) 6190 м; ~~Гора-Рансон~~ ^{- 86 м} ~~- 755 м~~ (недалеко от Бродерикова заливка.) Первое - США; второе - Канада.
5. Южная Америка - вк. Аконкагуа 6962 м; Андская возвышенность ~~- 86 м~~ - 155 м. Первое - Чили; второе - Бразилия.
2. Африка - вк. Килиманджаро (5895 м); - 45 м. ~~Гора-Рансон~~ - группа реки Конго. Первое - Танзания; второе - Ангола.
6. Самая высокая точка России: г. Эльбрус; 5642 м. Находится на юге страны. В Кавказских горах альпийской (кавказской) складчатости между двумя республиками: Карачаев-Черкесский и Кабардино-Балкарией.
- Самая низкая точка России: - 12 м - Прикаспийская низменность. Находится недалеко от дельты реки Волга в Астраханской области.

5
6
4
2
3
5





Черный 3
87

1. —

2. —

3. оз. Давыд
историческое место

4. ~~Заведение~~

5. — торговля бумагой

У 12

А 12



5. — порт

≈ 350 км²

87 см 1 км

1:7000

Черновик 2

4 - ~~1000~~ Восточные субтропические леса молочай

В 1

1. То, что по Дунаю и по южной
в Восток

2. Мисс Зина и ее мать не были
еще.

3. Зина летит в ЮАР.

4. Угнет по север к юго-востоку.

В 2, Космос

1. Австралия - 2228; - 76

2. Африка - 5895; 86; - 2 климатический

3. Европа - 3847; - 450 - Меркель и др

4. СА - - 155; 6190 - 2. Океан (Мек-Ринин)

5. СА - - ~~845~~⁸⁶; 6962 - Восток Азия

Азиатская индустриализация

6. РФ - - 2. Эльбрус на Кавказе

- 3642 м; прикаспийская индустриализация

- 10 м.

