



**МОСКОВСКИЙ ГОСУДАРСТВЕННЫЙ УНИВЕРСИТЕТ  
имени М.В.ЛОМОНОСОВА**

Вариант \_\_\_\_\_

Место проведения Москва  
город

**ПИСЬМЕННАЯ РАБОТА**


Олимпиада школьников Ломоносов\*  
наименование олимпиады

по географии  
профиль олимпиады

Леонтьевой Марии Андреевны  
фамилия, имя, отчество участника (в родительном падеже)

Дата  
«28» марта 202\_ года

Подпись участника  
[Подпись]



Выполнять задания на титульном листе запрещается!

Чистовик 1

Лед Лосачев Д.В.  
И. Бузенина Ю.Н.

28-22-75-50  
(110.4)

Часть А. Вариант 1

- 1 A1. E
- 1 A2. A
- 0 A3. E
- 1 A4. A
- 1 A5. A
- 0 A6. A
- 0 A7. B
- 0 A8. E
- 0 A9. B
- 0 A10. E

4

- A11. Белый Клим +
- Большое Топа -
- Верхний Црдом -
- Восточной Делет -
- Земной Рос +
- Ошкная Земля +
- Скашские гора +
- Чернойая Вальта -

- 1 A12. 1) ручей
- 1 2) да
- 2 3) Тензера в джунг
- 0 4) Далеко от пресной вода.
- 0 5) Кораль
- 2 A13. 1) Абель Тасман
- 2 2) Тасманский дьявол
- 2 3) Муррей (Дарвин)

Часть Б. Вариант 1

- 2 Б1. 1) в 1 см 500 м. 1:50000
- 2 2) 28 км<sup>2</sup>
- 0 3) у озера Камашовое
- 0 4) Метеорологическая станция
- 2 5) оз. Дальнее, Маврино

## Чистовик 2

Б2.

Отривок №	Тундрная зона	характерный тип почв	характерной обитатели
1	Сель	черноземы	дрозда
2	Тундра	<del>Мерзлотные</del> Мерзлотные и мерзлотно-талые почвы	Лемминг
3	<del>Тайга</del> Тайга	Торфяные, мерзлотно-талые	<del>Обит</del> Россомаха
4	Смешанные и широколиственные леса	Серые и бурые	Обыкновенный шакал

## Часть В. Вариант 1

1 ошибка - м. Доброй Надежды находится в южной полушарии, следовательно, в июле у них зима. Там не может быть лета.

2 ошибка - от мыса Доброй Надежды до Нима очень большое расстояние, поэтому вряд ли можно свою лодку проплыть до берега реки от южного края Африки.

3 ошибка - ~~Венеция не протекает Дунай~~ Дунай впадает в Черное море, а не в Средиземное, поэтому из Вены до Венеции никак не возможно добраться по реке.

4 ошибка - ~~Венеция~~ Венеция находится в Европе, поэтому в Африку, где находится ~~мыс Доброй Надежды~~ мыс Доброй Надежды, отправиться не нужно было.


Б2. 1. Австралия, 2. ~~Доступно~~ Австралия, Большой Антарктический барьер. - 16 м - Австралия.

28-22-75-50


(110.4)

Чистовик 3

- 3 2. Африка, # 5895 м - г. Килиманджаро, Кения.  
- 155 м - Сахарамаш.
- 5 3. Евразия, 8848 м - г. Джомолунгма, Тибетомаш,  
Китай. - 430 м, Мертвое море.
- 3 4. Северная Америка, 6190 м - г. Маккинли, США.  
- 86 м, Мексика
- 5 5. Южная Америка, 6962 м - г. Аконкагуа, Чили.  
- 45 м - Аргентина.
- 2 6. г. Эверест, Кавказ - 5640 м.

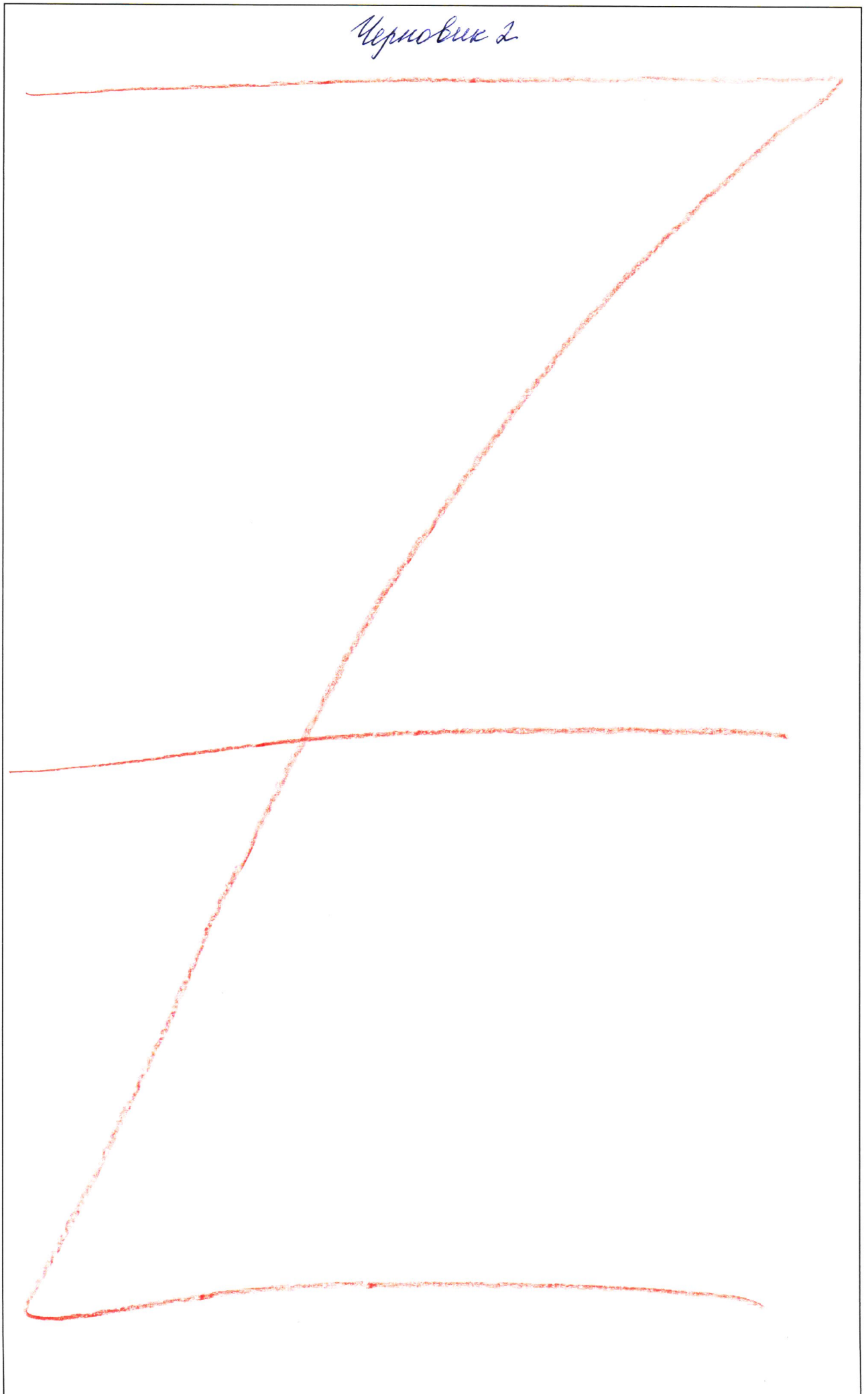


ЛИСТ-ВКЛАДЫШ



Подписывать лист-вкладыш запрещается! Писать на полях листа-вкладыша запрещается!

*Черновик 2*



Черновик 1

2 см x 2 см

1000 : 2 = 500 м в 1 см в 1 см 500 м  
1 : 500000

