

МОСКОВСКИЙ ГОСУДАРСТВЕННЫЙ УНИВЕРСИТЕТ  
имени М.В.ЛОМОНОСОВА

Вариант 1 5-7 класс

Место проведения Усть-Лабинск  
город

ПИСЬМЕННАЯ РАБОТА

Олимпиада школьников Ломоносов  
наименование олимпиады

по география  
профиль олимпиады

Лобанова Виктория Антоновна  
фамилия, имя, отчество участника (в родительном падеже)


*Работа сдана в 13:01*

Дата

«28» марта 2026 года

Подпись участника

*ВЛ*



Выполнять задания на титульном листе запрещается!

Ред. Логожев Д. В.  
М. Бузица, 10/11

58 (не выверено совсем)  
исправлено по сведениям  
Дезу Черновика

85-93-79-08  
(133)

1 A1.- E

1 A2. A

1 A3. Г

0 A4. B

0 A5. A

0 A6. E

0 A7. A

0 A8. E

1 A9. B

0 A.10 B

4 A.11. Белый шум,  
скапистые шра,  
Черный шртман,  
огненная земля

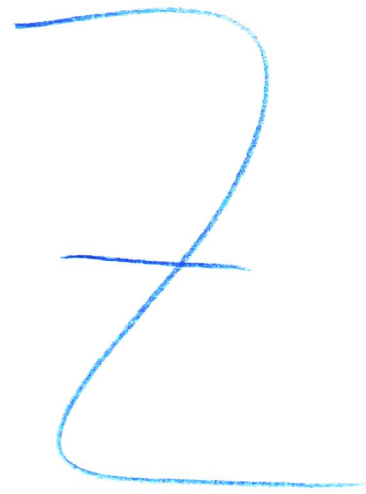

1 A.12 1. Красный ручей

1 2. Да

2 3. Телцера в дюнах

0 4. Это вулкан, дворец в  
опасности.

0 5. Берис озера Хранта



2 А.13. 1. Абель Тикшая 2  
 2 2. Тикшанский Давал 2

2 Б1. 1. В 1 км 500 м  
 2 2. 28 км<sup>2</sup>  
 2 3. оз. Дамыне  
 0 4. Запрудна  
 0 5. Новосеново

5 Б2. Отрывок 1.  
 Природная зона: степь  
 Характерный тип почв: черноземы  
 и каштановые  
 Обитатель: уроча.

5 Отрывок 2.  
 Природная зона: тундра  
 Тип почв: тундрово-шелевые  
 Обитатель: лемминг

5 Отрывок 3.  
 Природная зона: тайга.  
 Тип почв: подзолистые.  
 Обитатель: росомаха.


3 Отрывок 4.  
 Природная зона: жестко-  
 листные вечнозеленые леса  
 и кустарники.  
 Тип почв: коричневые.

Обитатель: человек.

3

В1.

Ошибки:



1

1. Рейнпаун не происходит в  
предельных тропиках, солнце там <sup>не может быть</sup>

1

2. В южном полушарии земли  
22 июня происходит зимнее  
солнцестояние

1

3. Зимой в Европе люди не  
изнывают от зноя.

1

4. Момсаузен прибыл в южную  
африку, Рим же ~~находится~~ находится  
в северной африке.

3

5. Если идти вверх по течению  
Яма, ты будешь двигаться на  
юг.

2

В2. Австралия - 2228, Австралия

3

Евразия - 8848 Эверест, Тибетом,  
Непал. Африка - Килиманджаро.  
Сев. Америка - в США и Канада.

2


6. Самая высокая точка: 5642, Эльбрус,  
Кавказ.

2

1

Самая низкая точка: в Тринидадской  
низменности.

ЛИСТ-ВКЛАДЫШ



Подписывать лист-вкладыш запрещается! Писать на полях листа-вкладыша запрещается!

Повысить оценку на 1 балл (старая оценка — 57 (пятьдесят семь), новая оценка — 58 (пятьдесят восемь)).  
Трун А. Павлов Д. В. Алаонов Садовни А. А.

Председателю апелляционной комиссии олимпиады школьников «Ломоносов»  
Ректору МГУ имени М.В. Ломоносова  
академику В.А. Садовничему  
от участника заключительного этапа  
по профилю «География»  
Лобанова Николая Антоновича

апелляция.


Прошу пересмотреть мой индивидуальный предварительный результат заключительного этапа, а именно 57 баллов, по следующим основаниям:

1. Задание Б1, пункт 4 (Топографический знак)

Выставлено: 0 баллов.

Мой ответ: «Заправка». Критерий: «Топливный склад».

Аргументация:

В задании был использован стандартный условный знак , который в Атласе «География. 5–6 классы» (изд-во «Просвещение», 2023 г., стр. 14) однозначно идентифицируется как «Бензоколонка».

Мой ответ «Заправка» является общеупотребимым полным синонимом.

Прошу засчитать ответ и выставить 2 балла.

2. Задание Б2, отрывок 4 (Почвенный покров)

Выставлено: 3 балла (вместо 5).

Мой ответ: Почвы — «коричневые». Критерий: Желтоземы/красноземы.

Аргументация:

Для природной зоны жестколистных вечнозеленых лесов и кустарников ответ «коричневые почвы» является верным. Согласно Атласу «География. 6 класс» (изд-во «Просвещение», 2023 г., 11-е издание, стр. 11), именно коричневые почвы указаны как основные для данной зоны.

Прошу признать ответ верным и выставить полный балл — 5 баллов.

3. Задание В1 (Анализ географических ошибок, пункты 1–4)

Выставлено: по 1 баллу (вместо 3 за каждый пункт).

Аргументация:

За данные пункты выставлен минимальный балл несмотря на то, что ошибки не только найдены, но и верно аргументированы.

В пунктах 1 и 2 (в моей работе) указано на положение Кейптауна вне тропиков (невозможен зенит) и смену сезонов в Южном полушарии (в июне — зима).

В пункте 5 (соответствует п. 4 критериев) четко указано направление: «вверх по течению Нила — значит на юг».

Данные мной объяснения, на мой взгляд, полностью раскрывают географическую суть ошибок и соответствуют логике официальных критериев. Прошу доначислить баллы до максимальных.

Подтверждаю, что я ознакомлен с Положением об апелляциях на результаты олимпиады школьников «Ломоносов» и осознаю, что мой индивидуальный предварительный результат может быть изменён, в том числе в сторону уменьшения количества баллов.

На основании изложенного, прошу удовлетворить мою апелляцию и повысить баллы за олимпиадную письменную работу.

Приложение:

1. Фото Атласа «География. 5–6 класс» изд-во «Просвещение», 2023 г.
2. Фото Атласа «География. 6 класс» изд-во «Просвещение», 2023 г.

Лебачев Н. А.

DA