



МОСКОВСКИЙ ГОСУДАРСТВЕННЫЙ УНИВЕРСИТЕТ
имени М.В.ЛОМОНОСОВА

Вариант _____

Место проведения Москва.
город

ПИСЬМЕННАЯ РАБОТА

Олимпиада школьников "Ломоносов"
наименование олимпиады

по географии
профиль олимпиады

Мельникова Ава Сергеевна

фамилия, имя, отчество участника (в родительном падеже)


Вышел 13.16-13.20

Дата

«28» мая 2026 года

Подпись участника

Ава Мельникова



Выполнять задания на титульном листе запрещается!

26-08-87-83
(110.2)

Листовик 1.

Ла Логачев Д. В.
Ю. М. Бузенин Ю. Н.

Часть А.

0
1
1
0
0
0
1
0
1
0
6
1
1
0
0
2

- A1 - Г
- A2 - Д
- A3 - Г
- A4 - В
- A5 - Е
- A6 - Е
- A7 - Д
- A8 - Е
- A9 - В
- A10 - А

A11 - Белый Нил; Огненная Земля; Скалистые Горы; Золотой Рог; Восточные Гаты; Верхнюю Вольту; Большой Иртыш; Терновый Бельт

A12 - Красный Ручей. 1.

Да 2.

Пещера Дакар 3.

Французский дворец мог обрести 4.

Кораль - это место где закон тибетских 5.

Чистовик 2.

А13 — АБЕЛЬ ТАСМАН 1.

ВОМБАТ 2.

МУРРЕЙ 3.

Часть Б.

Б1 — в 1 см. 500 м 1.

2 км.²

дальние 3.

водонапорная башня 4.

Башня 5.

Б2 —

Открытие	Типовая зона	Типы пород	Обитатели
1	Степь	Гранозем	Сосны
2	Тундра	Дерновые	Каштановая береза
3.	Тайга	Дерновые подзолистые	Сосна
4.	Субтропические леса	Бурые почвы	Виноград

Часть В.

В1-1. Стремление Дунай не может быть таким стремительным, чтобы за один день добраться до Адриатического моря, потому что этого нужно еще пройти Босфор, Эгейское и Средиземное моря.

2. Стояв в Адриатическом море Монкаузен не мог плыть на нос и попасть в Рим.

3. Рим не находится в экваториальной широте, чтобы во время летнего

История 3.

соинтереснее солнце назоснулось там под углом 90° .

3 4. Мюнхгаузен, двинувшись на север не мог попасть к истоку Нила, так как надо двинуться в верх по течению на юг.

3 В2 - 1. Косцюшко, 2228 м., Австралия, Большой водораздельный хребет. Большой коралловый риф, - 430


4 2. Килиманджаро, 5895 м.; Кения, Большой Африканский рифт, впадина конго, - 16 м., ДРК.

3 3. Эверест, 8848 м., Китай, Тибет, Гималаи, Бенгальская низменность, Бангладеш, - 155.


3 4. Денали, 6190 м., США, Кордильеры, мексиканская низменность - ~~45~~ - 45 США

3 5. Аконкагуа, 6962 м., Чили, Анды
Амазонская низменность - 86. Бразилия

4 6. Эльбрус, 6500 м., Россия, Кавказ, прикаспийская низменность, - 200



ЛИСТ-ВКЛАДЫШ



Подписывать лист-вкладыш запрещается! Писать на полях листа-вкладыша запрещается!

Терновик 3.

§2.

1. ~~Воздушная река~~ Красный ручей
2. Да
3. Стенга Даккара
- 4.
5. Закон для тибетских

§3.

1. Дельта Тасман
2. Восток
3. муррей

§4.

1. в 1 м. 500 м.
- 2.
3. Дальше
- 4.
5. Боюто

§5.

№	Зона	Стоимость	Обитатели
Стено ← →	1	Земля	Сокор
2	тундра		
3	тайга	деревья подземелье	
4.	субтрон		

Черновик 2.

№6

1. Из Дуная, тьмече вниз по течению, нельзя сразу добраться до Аурматинского моста.
2. Байону, так как он тьмечет в Веконито не надо записывать в точное количество.
3. Рши не находится на экваторе
4. Байону, не ~~путно~~ мол добри до Рши, не правда тьмечено.
5. Тьмечи дьмечется вверху по течению Рши надо идти на юв.

№7.

- Авст. 1. Косиуошко 2228 Большой водопадный; ⁻⁴³⁰ хребет
- Кенне 2. Килимангаро 5895; -16
- Кенан 3. Эвест 8848 Тиманан; -~~45~~ 86
- Сша 4. Денали 6190 Кордильеры; -155
- шм 5. Аконкагуа 6962 Анды;
 шм - ~~85~~ 45

Черновик 1.

Л1.

- A1 - Г
- A2 - Д
- A3 - Г
- A4 - В
- A5 - Е
- A6 - Е
- A7 - Д
- A8 - Е
- A9 - В
- A10 - А

A11 - Белый Нш, Огненная Земля, Скалистые горы, Золотой Рог, ~~Верхний Цуныш~~
 Большая Белая, воспоминания,
 верхнюю волну, гудный Цуныш

