



**МОСКОВСКИЙ ГОСУДАРСТВЕННЫЙ УНИВЕРСИТЕТ
имени М.В.ЛОМОНОСОВА**

Вариант _____

Место проведения Москва
город

дешифр

ПИСЬМЕННАЯ РАБОТА

Олимпиада школьников Ломоносов
наименование олимпиады

по географии
профиль олимпиады


Бодунова Тордея Сергеевича
фамилия, имя, отчество участника (в родительном падеже)

Дата

«28» марта 2026 года

Подпись участника

(Signature)



Выполнять задания на титульном листе запрещается!

91-91-61-14
(110.3)

Уштовик 1

Д. В. Логочев
Ю. А. Буздина

- 1 A1 - E
- 1 A2 - A
- 1 A3 - Г
- 0 A4 - B
- 0 A5 - A
- 0 A6 - E
- 1 A7 - A
- 0 A8 - E
- 1 A9 - B
- 0 A10 - B

6

- A11
- Белый Ник
- Большой Уртыш
- Отменная земля
- Скальные горы
- Восточные Баты
- Черный Бельт
- Золотой Бог
- Верхняя Вальта

- 1 A12
- 1 1. Крайний ручей
- 2. га

Читовик 2

2 3. рецера в дюнах

0 4. гора Гранкшма имеет не вулканичес-
кое происхождение

2 5. Кораль - загон для скота.

A 13

0 1. Джеймс Кук

2 2. Пашонийский дьявол


2 3. Муррей

B 1

0 1. ~~1:6~~ 1:6

0 2. ~~1846392~~ 9092 м²

2 3. Дальнее



0 4.

0 5. Болото

B 2

Отр. №1	Стень	Чернозем	дюра
Отр. №2	Пбукура	лесные почвы	лишние
Отр. №3	Пайла	серые почвы	расошара
Отр. №4	Субтропики	красные почвы	обыкновенный макар

91-91-61-14
(110.1)

Читовик 3

B1

~~2228 м - самая высокая точка Австралия~~

- 1. У Дуная нет порогов
- 2. Дунай не впадает в Адриатическое море
- 3. Июль в южной палеарктике это не летний, а зимний месяц
- 3. Поднимаясь вверх по течению Нила не возможно найти его исток, только устье.
- 1. Для того чтобы прибыть из Вены в Венецию, не надо заходить в порт Кайптаун.

B2

- 3 2228 м - самая высокая точка Австралии - гора Кострошко - Большой Водораздельный хребет - страна Австралия
- 3 8848 м - самая высокая точка Евразии - гора Эверест (~~Джомолунгма~~) - Тибет - страна Непал
- 2 5895 м - самая высокая точка Африки - вулкан Килиманджаро - восточная Африка - горы Килиманджаро - страна Танзания
- 3 6190 м - самая высокая точка С. Америки - гора Деналис - Кордильеры - страна США
- 2 6962 м - самая высокая точка Южн. Америки - гора Санто-Сантаго - Анды - страна Чили

Уштовик 4

2 - 430 м - самая низкая точка Африки - находится рядом с побережьем Красн. моря - страны: Эритрея и Эфиопия

0 ~~430 м~~ - самая низкая точка Евразии - Прикаспийская низменность - страны: Россия, Казахстан

0 - 755 м - самая низкая точка Южн. Америки - устье Амазонки - Страна: Бразилия


2 - 86 м - самая низкая точка Сев. Америки - ~~устье Миссисипи~~^{1-ое Флорида} - США

2 ~~16 м~~ - самая низкая точка Австралии - устье реки Муррей - Страна: Австралия

3 Самая высокая точка России - гора Эльбрус - 5642 м

Самая низкая точка России - Прикаспийская низменность - ~~430 м~~ - 16 м

ЛИСТ-ВКЛАДЫШ



Подписывать лист-вкладыш запрещается! Писать на полях листа-вкладыша запрещается!

Черновик 5

21

842

× 486


11
15052

16736

3368

4092,12

4092 м²



Чертеж 4

11,1 км - 2 см

$$\begin{array}{r} 2 \\ 292 \\ \times 486 \\ \hline \end{array}$$

см

$$\begin{array}{r} 111 \overline{) 20} + 5052 \\ - 700 \quad 5,556736 \\ \hline \end{array}$$

$$5,55 \text{ км} = \frac{5550}{100} = 55,5$$

$$\begin{array}{r} 84 \\ 81 \\ \times 6 \\ \hline 481,6 \end{array}$$

1 : 5,55

1 : 6


~~14,2 км~~

$$20 \overline{) 111}$$

$$\begin{array}{r} 2 \\ 192 \\ \times 558 \\ \hline 7000 \end{array}$$

$$\begin{array}{r} ,000 \\ \times 192 \\ \quad 6 \\ \hline 84,2 \end{array}$$

$$\begin{array}{r} 700 \\ 700 \\ 700 \\ \hline 77,700 \end{array}$$



Черновик 3

40 м

10 мм

1 мм карте 40 м

1 см 400 м

20 м 5 мм 0,5

1:400

100

4 м = 1 мм
4 м = 4 м



40 м ●

1 см = 90 м

1:40

14,2 см

1
x 142
9

568 м

22

x 568
x 324

1136
2272

+ 1136

1704

1704
1704032

8,1 см

x 81
x 4
324

Черновик 2

A12

1. Красный русский

2. да

3.

4.

5. Король - это закон для скота.

A13

1.

2. Паломатский дьявол


3. Муррей

5м 10

3м 20м

3м 200м

Черновик 1



ВЫСОТА 5645

5642 5641 5643