



МОСКОВСКИЙ ГОСУДАРСТВЕННЫЙ УНИВЕРСИТЕТ
имени М.В.ЛОМОНОСОВА

Вариант _____

Место проведения Москва
город

ПИСЬМЕННАЯ РАБОТА


Олимпиада школьников „Ломоносов“
наименование олимпиады

по географии
профиль олимпиады

Семанко Павла Владимировича
фамилия, имя, отчество участника (в родительном падеже)

Дата
«28» марта 2026 года

Подпись участника



Выполнять задания на титульном листе запрещается!

Чистовик 1.
Часть А.

Р. Д. Ломачев Д. В.
Р. К. Бурденко, В. К.

76-95-83-49
(110.1)

- 0 A11) Д
- 1 A2) Д
- 1 A3) Г
- 1 A4) А
- 1 A5) Д
- 0 A6) Е
- 0 A7) Г
- 0 A8) Е
- 1 A9) В
- 0 A10) В
- 6 A11) Белый Нил, Большой Цртши, Верхняя Вольта, Восточные Гаты, Золотой Роз, Огненная Земля, Скалистые Горы, Черный Бельт
- 1 A12) 1: Красный Ругей
- 1 2: Да
- 1 3: Пещера в Дюнах
- 2 4: В Трагическом обороте не ведёт ни одна дорога
- 0 5: Ворона - это место между склонами гор.
- 0 A13) 1: Джеймс Кук
- 0 2: Ехидна
- 0 3: Дарлинг

Часть Б.

- 2 Б1) 1: в 1 см 500 метров
- 2 2: $\approx 28 \text{ км}^2$
- 0 3: оз. Камышовое
- 0 4: Родник
- 0 5: Борого мелкое

Б2)

Отрывок №	Природная зона	Характерный тип почв	Характерный обитатель
5 1.	Степь	Чернозёмные	Дрофа
3 2.	Тундра	Болотистые	Лемминг
1 3.	Широколиственный лес	Влажные песчаные	Обыкновенный шакал
5 4.	Тайга	Подзолистые	Росомаха

Чистовик 2.

Часть В.

- В1) 1: Дунай не впадает в Адриатическое море.
 2: Рибк не имеет выхода к Адриатическому морю.
 3: В Италии в Южном полушарии зима не лето.
 4: Исток Нила находится южнее дельты Нила

3
0
3
3

В2) Самые высокие точки материков.
 1: 2228 м, г. Косцюшко, Большой Водораздельный Хребет, Австралия

3
2
3
3
2

- 2: 5895 м, влк. Килиманджаро, Эфиопское нагорье, Кения
 3: 8848 м, г. Эверест, Гималаи, Непал
 4: 6190 м, г. Маккинли, Кордильеры, США
 5: 6962 м, влк. Чимборасо, Анды, Эквадор

Самые низкие точки материков.


- 1: -45 м, оз. Эйр-Норт, Австралия
 2: -16 м, оз. Виктория, Уганда
 3: -430 м, Мёртвое море, Иордания
 4: -155 м, Долина Смерти, США
 5: -86 м, оз. Маракайбо, Венесуэла
 6: Самая высокая точка России: г. Эльбрус, 5 км, Кавказ, Чеченская Республика
 Самая низкая точка России: Прикаспийская низменность, -42 м, Астраханская область

2
0
3
2
0
2
2


Чистовик 3.

76-95-83-49

(110.1)



ЛИСТ-ВКЛАДЫШ



Подписывать лист-вкладыш запрещается! Писать на полях листа-вкладыша запрещается!

Атмосфер	Черновик 2. Влажные песчаны	Природная зона	Поэзия	Обитатели
1	Степа	Черноземы	Черноземы	Дрозды?
2	Саванна	Болотистые	Болотистые	Летучие мыши
3	Широколиств. лес	???	???	Шоколад
4	Тайга	Подзолистые	Подзолистые	Амфибии

В 1 - Дюна не врагает в Арктическое море.
 2 - В Арктике не имеет выхода к Арктическому морю.
 3 - 22 июля в России не может быть по утрам 30°

В 4 - В июле в Н. ждем похолодание
 5 - Источник находится в горах Дербеты Н.С.

- Высокие
- В 2 - 1 - 2228 (Большой Водораздельный хребет, г. Косцюшко, Австралия)
 - 2 - 5895 (Влк. Килиманжаро, Эриксонское нагорье, Кения)
 - 3 - 8848 (г. Эверест, Гималаи, Непал)
 - 4 - 6190 (г. Маккинзи, Кордильеры США)
 - 5 - 6962 (г. Анды, Перу)

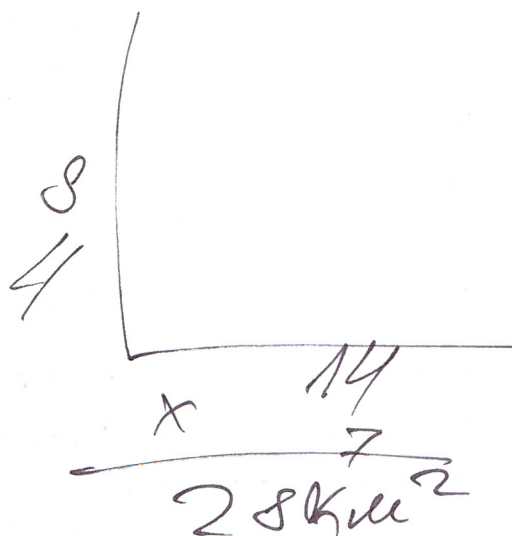
- Влк. Эльбурс
- 1 - 45 (г. Эйр, Австралия)
 - 2 - 416 (г. Виктория, Новая Зеландия)
 - 3 - 430 (Мертвое море, Иордания)
 - 4 - 155 (США)
 - 5 - 86 (Венеция, Италия)
 - 6 - 53 (Маракан, 25 км, Кавказ (Чеченская Республика), Эльбурс, Грузия)
 - 7 - 42 (Астрахань, Прикаспийская низменность)

Черновик 1.

- A1-Д
- A2-Д
- A3-И(Г)
- A4-А,В
- A5-Д,В
- A6-И(Е)
- A7-И(Г)
- A8-Е
- A9-В

- | | | |
|-------|-----------|--------|
| A10-В | Белый | Белый |
| A11-В | Большой | Нил |
| | Верхний | Земля |
| | Восточные | Горы |
| | Золотой | Урбис |
| | Огненная | Вольга |
| | Скальные | Гайн |
| | Черный | Роз |
-
- | | |
|---------|-------|
| Большой | Белый |
| Золотой | Роз |
| Черный | Урбис |

$$\begin{array}{r} 1,5 \\ - 9 \overline{) 1,8} \\ \underline{- 9} \\ 0 \end{array}$$



- A12-1-Красный Рубей
- 2-Да
- 3-Лещера в дюнах
- 4-?
- 5-?

- A13-2 Джеймс Кук
- 2-Ехир На
- 3-Муррей Дарпитез

- B1-1-Жим '2' ай в 1 км 500 м.
- 2-О 28
- 3-Камышовое
- 4-Розник
- 5-Белого Мелкое