



41-08-31-52
(110.2)



МОСКОВСКИЙ ГОСУДАРСТВЕННЫЙ УНИВЕРСИТЕТ имени М.В.ЛОМОНОСОВА

Вариант _____

Место проведения Москва
город

ПИСЬМЕННАЯ РАБОТА

Олимпиада школьников Ломоносов
наименование олимпиады


по географии
профиль олимпиады

Хайруллина Аяла Яковлевна
фамилия, имя, отчество участника (в родительном падеже)

Дата

«28» марта 2026 года

Подпись участника



Выполнять задания на титульном листе запрещается!

Д. В. Косачев
Ю. А. Буздина

41-08-31-52
(110.2)

- Чистовик 1.
- 1 A1. Ответ: E.
 - 1 A2. Ответ: A.
 - 1 A3. Ответ: Г.
 - 0 A4. Ответ: B
 - 1 A5. Ответ: A.
 - 1 A6. Ответ: B
 - 0 A7. Ответ: A
 - 1 A8. Ответ: B
 - 0 A9. Ответ: B
 - 0 A10. Ответ: A
 - 6 A11. Ответ: ~~Белый~~ Белый Ил

- Белый Бельт +
- Орменная Земля +
- Скандинавские горы
- Верхний Иртыш
- Черная Барта
- Восточные Гамы +
- Золотой Бор +

- 1 A12. 1. Красный рудей.
- 1 2. Да.
- 0 3. Замкнутый Архип.
- 0 4. Гранитный дворец находится не только на горе Франклина, но и на плато Фр. Крузофора.
- 0 5. Король это Бурта.

- 0 A13. 1. Джеймс Кук
- 0 2. Ехидна.
- 2 3. Муррей.

- 2 Б1. 1. 1:50000.
- 2 2. 28,4 км²
- 0 3. Из озера Каммисовое.

Чистовик 2

4. Болотные растения.

5. Озеро Дальнее.

Б2. Остров

| Отрывок 1 | Природная зона | Характерный тип почв | Характерный обитатель |
|-----------|----------------------|--|-----------------------|
| 1 | Степь | Черноземные | Дрофа |
| 2. | Тундра | Тундровые | Лемминг. |
| 3. | Тайга | Серо-бурые | Богомоха |
| 4. | Противоположные леса | Противоположные Мелковатово-лиственничные. | Обликовенный шакал |

В1. Ошибка 1: Дунай не впадает в Адриатическое море.
 Ошибка 2: 22 июня в Гиме солнце не находится в зените.

Ошибка 3: В июле в Южной Африке не жарко, как в Европе, так как там лето ~~не жарко~~ прохладнее зимы.

Ошибка 4: Баренц ~~море~~ не мог искать исток, если он вышел к реке Нил с юга, ~~потому что там уже исток.~~ Тем более он тогда действовал бы в обратном направлении.

В2. 1. Австралия. Самая высокая точка в м: 2228,

2. ~~Копенгаген, датский~~ ^{Восточно-Африканское плоскогорье, Кения} ~~подарядельный хребет, Австралия.~~ Самая низкая точка в м: -155, оз. Эйр

2. Африка. Самая высокая точка в м: 5895, ~~Килиманджаро~~ ^{Эверест, Гималаи} Самая низкая точка в м: -430, ~~Килиманджаро~~ ^{Синайский п-ов, Египет}

3. Евразия. Самая высокая точка в м: 8848, ~~Эверест~~ ^{Эверест, Гималаи} Самая низкая точка в м: -89, ~~Кения~~ ^{Кения}

Северная Америка. Самая высокая точка в м: 6990, ~~Килиманджаро~~ ^{Каньон Колорадо, США} Самая низкая точка в м: -45, ~~Кения~~ ^{2. Денали, Кордильеры, США}

Чистовик 3


41-08-31-52
(1102)

3


5. Южная Америка: Самая высокая точка в м: 5962, г. Аконкагуа, Андские горы.
Самая низкая точка в м: -16, Амазонская низменность, Бразилия.

4

6. Самая высокая точка России в м: 5692 м, Кавказ, г. Эльбрус.
Самая низкая точка России в м: -16 м, Прикаспийская низменность, оз. Баскунчак.



ЛИСТ-ВКЛАДЫШ



Подписывать лист-вкладыш запрещается! Писать на полях листа-вкладыша запрещается!