

27-51-42-00  
(53.3)



**МОСКОВСКИЙ ГОСУДАРСТВЕННЫЙ УНИВЕРСИТЕТ  
имени М.В.ЛОМОНОСОВА**

Вариант 3

Место проведения Москва  
город

**ПИСЬМЕННАЯ РАБОТА**

Олимпиада школьников "Ломоносов"  
наименование олимпиады

Заключительный этап 2025/2026 учебного года

по Экологии  
профиль олимпиады

11 класс

Граждерова Ирина Сергеевна  
фамилия, имя, отчество участника (в родительном падеже)

Дата

«14» марта 2026 года

Подпись участника

27-51-42-00  
(53.3)

Иттовик

№8

Опасность таяния многолетней мерзлоты в районах Сибири и равнино востока замедляется в некоторых приливах. Не трюит, почва на которой стреми инфраструктуру, была промерзлой, поршем верхней почвы прохорима великая мерзлота, но при аэукопейкам почемлемим, особенно на Сибири и Дальнем Востоке, которая является северными поимками, где чеднею ревой трамтея боегрее тем по миру, она стала таять бытро. Это привело к тому, что <sup>кпо</sup> почва соуданная со льдом, ~~она~~ стала обваливаться.

Дома, заборы, мосты в этих районах, которые строили по замерзшим обмерзшим почвам стали трескаться, их разрушают и обваливаются из за таяния великая почва, где великая мерзлота работало.

Это привориток неравномерному тельсоду поверхности на которой стоя инфраструктура.

Также из за <sup>и чуповия</sup> таяния почвы, где работало великая мерзлота, привело к повреждению железных труб, которые про вели по районам Сибири, это привело к крупным разрывам тротуа и разрушению ею почвы, так произошло один крупный разрыв в 2022 году.

Также уг-за таяния великой мерзлоты, в районах Сибири и Дальнего Востока наблюдается угроза наводнения, разливов рек, обывания суши т.к. таяние мерзлоты образует слишком много воды, которая ~~уже~~ уходит.

Куркина В.А. Позов С.Ю. 75 (Семьдесят пять)





и явник

учитывать биоэнергетическую сторону, которая  
не зависит от внешних погодных условий,  
которые в большинстве случаев в южной и  
так же в приморском крае не являются  
чтобы обеспечить жаркую стабильно весь  
год.

9) Для малых деревьев дождь <sup>отвертки</sup> закрывать 40%.

проект площади города севыми крошками.

Эта ~~контра~~ ~~во~~ ~~пове~~ площадь деревьев обеспечит  
дополнительное повышение температуры и  
рекреационную функцию в городе и представит  
место обитания городских животных.

Проблемы могут возникнуть при неправильном  
проектировании ландшафта города.

Если правильно если не делать размещение  
дорог, путей транспортных, электролинии проводов  
и вообще то деревья могут стать препятствием  
при проектировании ландшафта и в частности при  
проектировании ландшафта проблемы из-за  
пределах повреждений снижаются. Однако если  
все равно могут возникнуть проблемы, если произошла  
сильная гроза, грабивший ветер, то добавляет  
случаи то деревья ломаются, падают, и из-за  
этого могут повредить ~~провода~~ провода которые  
проходят над землей, из-за чего у людей пропадет  
связь и интернет, могут стать препятствием

9

27-51-42-00

(53.3)

штовик

1) 1-Г

2-Б

3-В

4-А

2.

6.

2) а в е з

3) А-Ч

Б-З

В-2

Г-1

1.

4) 1 - к; з;  
 2 - в; г; ж  
 3 - д; р; \*; е  
 4 - а; и

9.

5)

1-лавика

2-

3-альбедо

4-биота

5-шмуштет

6-консументы

7-островые

8-нейтрализм

9-руно

10-акабиоз

14



шаровик №7

10. Также эта мода возмужать тропики можно  
 возмужать из-за температуры и освещенности  
 солнцем. В северной части пояса Тихи  
 есть широкими песчаных, а в южной  
 и южной особенно жарко и засушливо, особенно  
 на пастбищах где нет водных ресурсов в которых  
 можно жить. И вот этот водный ресурс  
 утром, а потом в более позднее время,  
 чтобы избежать сильной жары света,  
 также утром и вечером на пастбищах вода  
 дает покой, а жара может оттаивать и жару  
 читать эти пастбища.



Черковик

солнечные

ветровые

Блуждающие

в атмосфере

в тени берега

фран. в.т.

солнечные


7) шов шов абгучя

Кернозем => стелу мура.

8)

город

деревья



1  
4

1 - 10

2 - 7

3 - ?

4 - 6

5 - 7

6 - 10

7 - 5

8 - 10


9 - 10

10 - 10

~~30~~ ~~30~~

# перловик

6  
1) ЛАВИША  
1 2 3 4 5 6



6-вертикаль

3) А Л Б Д Е  
е в е р о т т  
с ~~о~~ ~~р~~ ~~р~~ ~~а~~ ~~т~~ ~~о~~

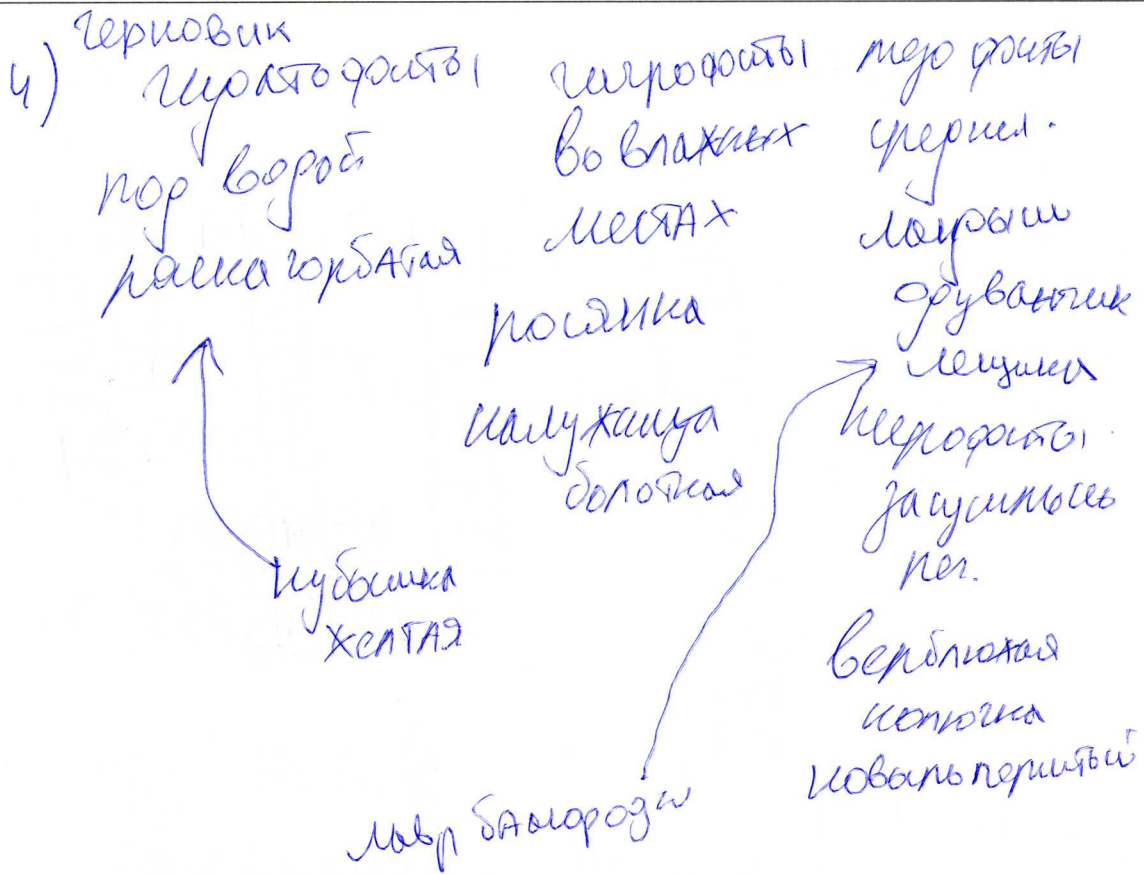
7) - ? о р о з  
2) - ? ~~о~~ ~~и~~ ~~а~~ ~~р~~ ~~з~~  
8) ОТА  
9) ~~т~~ ~~и~~ ~~у~~ ~~с~~ ~~н~~

А С ~~о~~ ~~р~~ ~~о~~ ~~р~~ ~~а~~ ~~т~~ ~~о~~  
1) - ?  
перловик

крепко  
N1 поро  
ми кот  
N2  
мири  
холодное  
Арктика  
Боренцево море.

3 В 9) - - - -

1- неперловик  
2- а) - ра  
4- А б) - кот в) - ра  
3) - ? в) - ра е) ура  
г) - кот з) - ра - ?  
д) шлохия? ж) - кот



№3

3 - зорви - шехские лобки

A) шехские замки - 2

3) первые заторы на реке - 1

4) ~~камери - Г - море~~

чтоже не 3 - 4 - это шехские замки

1 - камери Г

2. 3 заторы